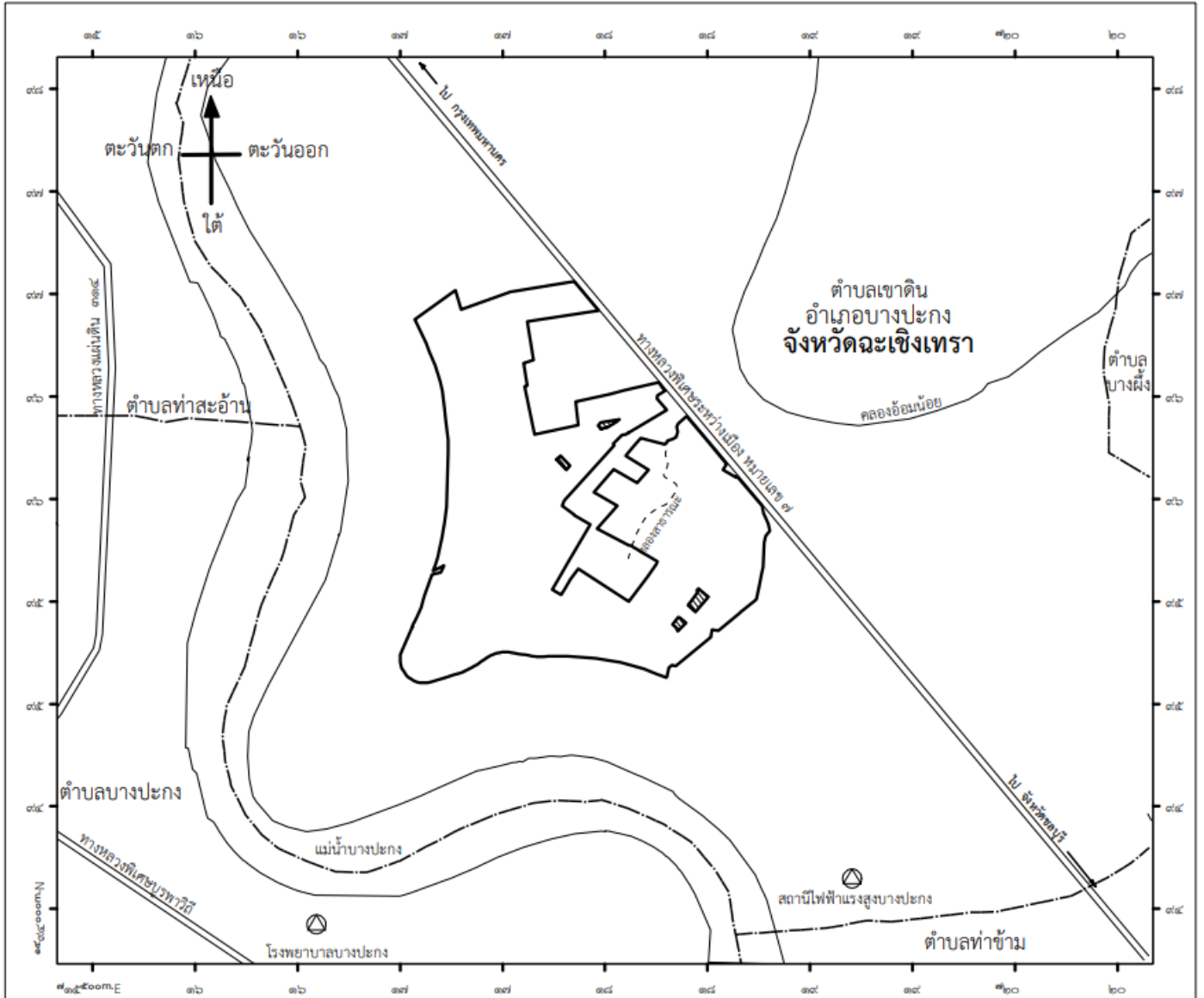


(ร่าง) แผนที่ท้ายประกาศคณะกรรมการนโยบายเขตพัฒนาพิเศษภาคตะวันออก
เรื่อง การจัดตั้งเขตส่งเสริมเศรษฐกิจพิเศษ : นิคมอุตสาหกรรมฉะเชิงเทรา บลูเทค ซิตี้







ตำบลเขาดิน อำเภอบางปะกง จังหวัดฉะเชิงเทรา
เนื้อที่ประมาณ ๑,๑๗๒ ไร่ ๑ งาน ๕๑.๒ ตารางวา
มาตราส่วน ๑ : ๓๐,๐๐๐

๐ ๔๗๐ ๙๔๐ ๑,๘๘๐ เมตร



พื้นหลักฐาน WGS ๘๔

เครื่องหมาย

-  เขตส่งเสริมเศรษฐกิจพิเศษ : นิคมอุตสาหกรรมฉะเชิงเทรา บลูเทค ซิตี้
-  พื้นที่ก้นออกจากเขตส่งเสริมเศรษฐกิจพิเศษ
-  ทางหลวง
-  เขตตำบล
-  แม่น้ำ คลอง ห้วย
-  สถานที่ราชการ

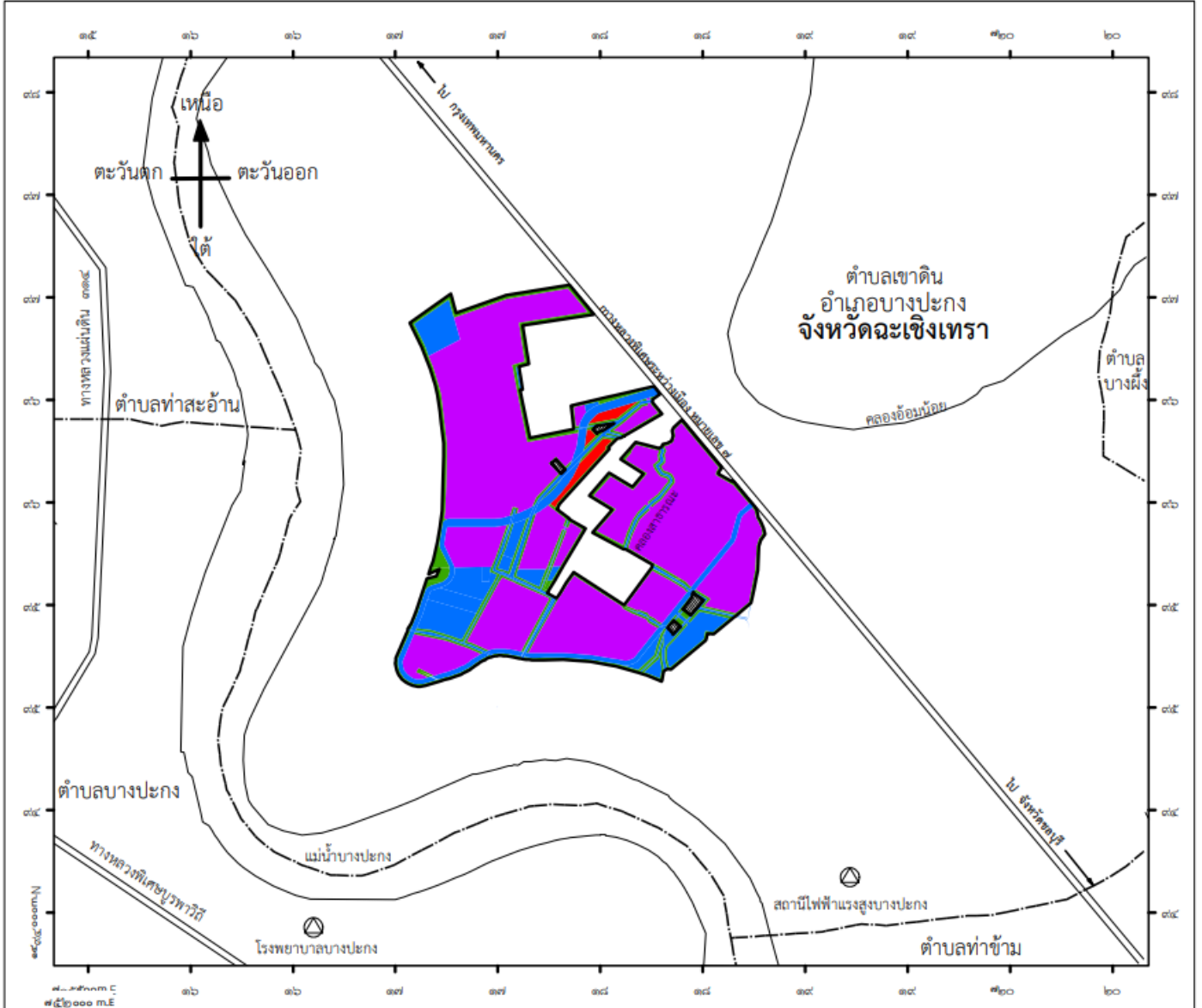
(นายทวีชัย ลิขีเก)
ผู้อำนวยการสำนักพัฒนา
เขตส่งเสริมเศรษฐกิจพิเศษ

(.....)
เลขาธิการคณะกรรมการนโยบาย
เขตพัฒนาพิเศษภาคตะวันออก

(ร่าง) แผนผังการใช้ประโยชน์ที่ดินในที่ดินในเขตส่งเสริมเศรษฐกิจพิเศษ
 ท้ายประกาศคณะกรรมการนโยบายเขตพัฒนาพิเศษภาคตะวันออก
 เรื่อง การจัดตั้งเขตส่งเสริมเศรษฐกิจพิเศษ : นิคมอุตสาหกรรมฉะเชิงเทรา บลูเทค ซิตี้

ตำบลเขาหิน อำเภอบางปะกง จังหวัดฉะเชิงเทรา
 เนื้อที่ประมาณ ๑,๑๗๒ ไร่ ๑ งาน ๕๑.๒ ตารางวา
 มาตรฐาน ๑ : ๓๐,๐๐๐

๐ ๔๗๐ ๙๔๐ ๑,๘๘๐ เมตร



สัญลักษณ์ / การใช้ประโยชน์ที่ดิน

ลำดับที่	สัญลักษณ์	การใช้ประโยชน์ที่ดิน	เนื้อที่ประมาณ(ไร่)	ร้อยละ (%)
		"พื้นที่เขตส่งเสริมเศรษฐกิจพิเศษ" แบ่งสัดส่วน ๔ ประเภท ได้แก่	๑,๑๗๒-๑-๕๑.๒	๑๐๐
๑		พื้นที่อุตสาหกรรม	๘๐๖-๑-๗๕.๘	๖๘.๘
๒		พื้นที่พาณิชย์กรรม	๑๖-๐-๗.๘	๑.๓
๓		พื้นที่สาธารณูปโภค	๒๐๒-๑-๙๖.๔	๑๗.๓
๓		พื้นที่สีเขียวและแนวกันชน	๑๔๗-๑-๗๑.๒	๑๒.๖

พื้นหลักฐาน WGS ๘๔

- เขตส่งเสริมเศรษฐกิจพิเศษ : นิคมอุตสาหกรรมฉะเชิงเทรา บลูเทค ซิตี้
- พื้นที่กันออกจากเขตส่งเสริมเศรษฐกิจพิเศษ
- ทางหลวง
- เขตตำบล
- แม่น้ำ คลอง ห้วย
- สถานที่ราชการ

(นายทวีชัย ลิขย์เก)
 ผู้อำนวยการสำนักพัฒนา
 เขตส่งเสริมเศรษฐกิจพิเศษ

 (.....)
 เลขาธิการคณะกรรมการนโยบาย
 เขตพัฒนาพิเศษภาคตะวันออก

* หมายเหตุ : แผนผังการใช้ประโยชน์ที่ดินในเขตส่งเสริมเศรษฐกิจพิเศษท้ายประกาศนี้
 ใช้เป็นแนวทางในการออกแบบพัฒนาพื้นที่โครงการ