

ประกาศคณะกรรมการนโยบายเขตพัฒนาพิเศษภาคตะวันออก

เรื่อง กำหนดเขตส่งเสริมเศรษฐกิจพิเศษ : นิคมอุตสาหกรรมเอ็กโกระยอง จังหวัดระยอง

ตามที่พระราชบัญญัติเขตพัฒนาพิเศษภาคตะวันออก พ.ศ. ๒๕๖๑ กำหนดให้คณะกรรมการนโยบายเขตพัฒนาพิเศษภาคตะวันออก มีอำนาจและหน้าที่ในการกำหนดให้พื้นที่ใดในเขตพัฒนาพิเศษภาคตะวันออกเป็นเขตส่งเสริมเศรษฐกิจพิเศษเพื่อวัตถุประสงค์ในการพัฒนาและส่งเสริมอุตสาหกรรมเป้าหมายพิเศษด้านใดด้านหนึ่งหรือหลายด้าน นั้น

เพื่อให้การดำเนินการดังกล่าวเป็นไปอย่างชัดเจนอันจะเป็นประโยชน์ต่อการพัฒนาเขตพัฒนาพิเศษภาคตะวันออกให้มีประสิทธิภาพยิ่งขึ้น อาศัยอำนาจตามความในมาตรา ๑๑ วรรคหนึ่ง (๔) และมาตรา ๔๐ แห่งพระราชบัญญัติเขตพัฒนาพิเศษภาคตะวันออก พ.ศ. ๒๕๖๑ ประกอบกับมติคณะกรรมการนโยบายเขตพัฒนาพิเศษภาคตะวันออก ในการประชุมครั้งที่ ๒/๒๕๖๔ เมื่อวันที่ ๔ สิงหาคม ๒๕๖๔ คณะกรรมการนโยบายเขตพัฒนาพิเศษภาคตะวันออก มีมติเห็นชอบการประกาศกำหนดพื้นที่เขตส่งเสริมเศรษฐกิจพิเศษ : นิคมอุตสาหกรรมเอ็กโกระยอง จังหวัดระยอง พื้นที่ประมาณ ๖๒๑ ไร่ ๓ งาน ๐.๖ ตารางวา บริเวณตำบลห้วยโป่ง อำเภอเมืองระยอง จังหวัดระยอง ภายใต้แนวเขตตามแผนที่ และแผนผังการใช้ประโยชน์ที่ดินในเขตส่งเสริมเศรษฐกิจพิเศษท้ายประกาศนี้ เป็น “เขตส่งเสริมเศรษฐกิจพิเศษ : นิคมอุตสาหกรรมเอ็กโกระยอง จังหวัดระยอง” เพื่อรองรับอุตสาหกรรมเป้าหมาย ยานยนต์สมัยใหม่ อุตสาหกรรมเป้าหมายพิเศษการบินและโลจิสติกส์ อุตสาหกรรมเป้าหมายพิเศษหุ่นยนต์ อุตสาหกรรมเป้าหมายพิเศษดิจิทัล และเพื่อส่งเสริมให้เกิดกิจการที่เกี่ยวข้องหรือเป็นประโยชน์ต่อการพัฒนาและส่งเสริมอุตสาหกรรมเป้าหมายพิเศษดังกล่าว หรือเพื่อให้เกิดการถ่ายทอดความรู้ ความเชี่ยวชาญจากผู้ประกอบกิจการในเขตส่งเสริมเศรษฐกิจพิเศษ สถาบันการศึกษา หรือสถาบันวิจัยที่มีศักยภาพสูงด้วย

ทั้งนี้ ตั้งแต่วันถัดจากวันประกาศในราชกิจจานุเบกษาเป็นต้นไป

ประกาศ ณ วันที่ ๑๒ ตุลาคม พ.ศ. ๒๕๖๔

คณิต แสงสุพรรณ

เลขาธิการคณะกรรมการนโยบายเขตพัฒนาพิเศษภาคตะวันออก

กรรมการและเลขานุการ ปฏิบัติหน้าที่แทน

ประธานกรรมการนโยบายเขตพัฒนาพิเศษภาคตะวันออก

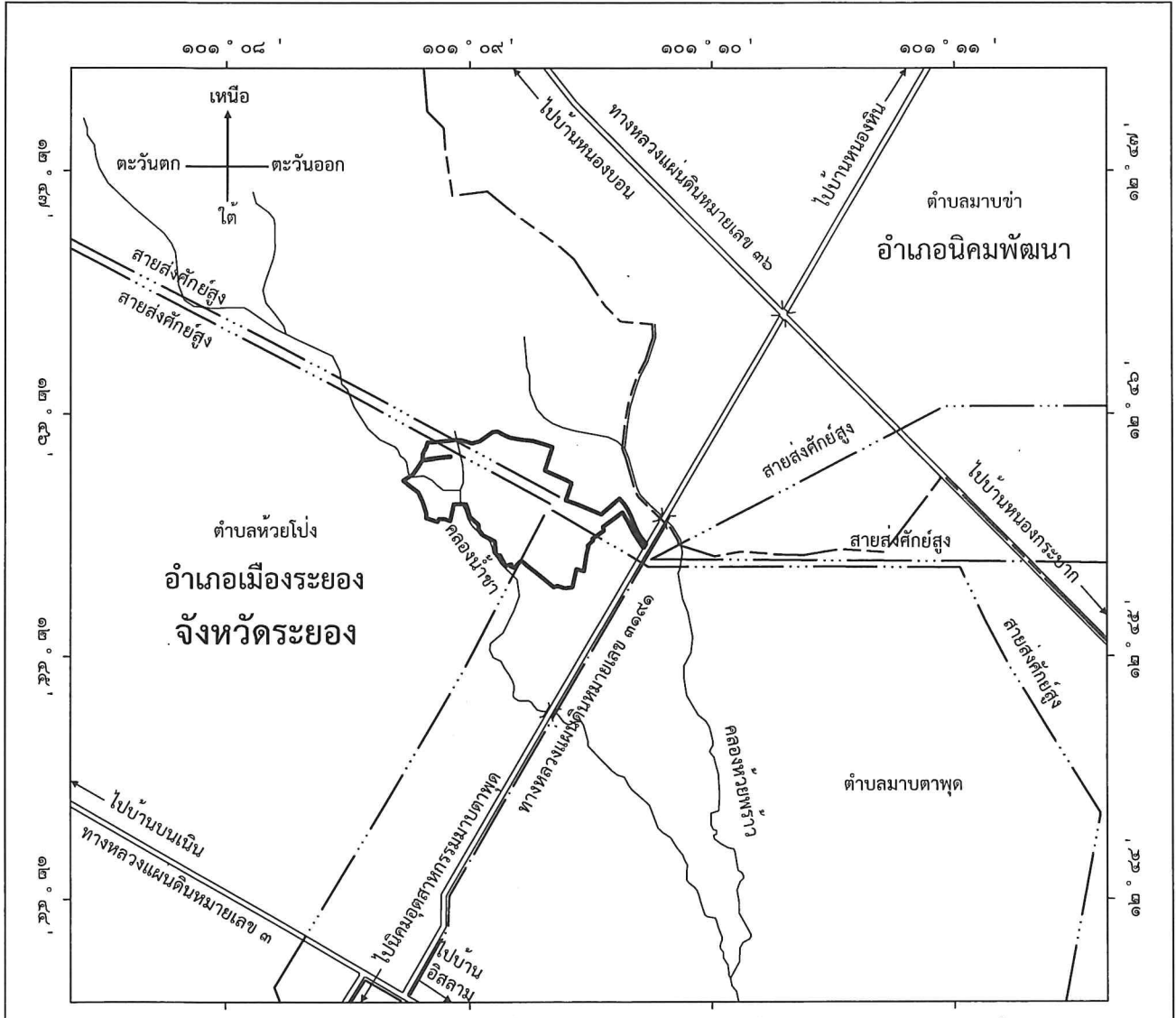
แผนที่ท้ายประกาศคณะกรรมการนโยบายเขตพัฒนาพิเศษภาคตะวันออก

เรื่อง กำหนดเขตส่งเสริมเศรษฐกิจพิเศษ : นิคมอุตสาหกรรมเอ็กโกระยอง จังหวัดระยอง

เนื้อที่ประมาณ ๒๒๑ ไร่ ๓ งาน ๐.๖ ตารางวา



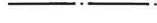




มาตราส่วน ๑ : ๕๐,๐๐๐

๑,๐๐๐ ๐ ๑,๐๐๐ ๒,๐๐๐ ๓,๐๐๐ เมตร



เครื่องหมาย

พื้นที่ฐานอ้างอิง THAILAND 1:50,000 WGS84 L7018 กรมแผนที่ทหาร

-  เขตส่งเสริมเศรษฐกิจพิเศษ : นิคมอุตสาหกรรมเอ็กโกระยอง จังหวัดระยอง
-  เขตอำเภอ
-  เขตตำบล
-  ทางหลวง ถนน ทางสาธารณประโยชน์ ซอย
-  สะพาน
-  แม่น้ำ คลอง ห้วย
-  สายส่งค้ำยกสูง

(นายคณิต แสงสุพรรณ)

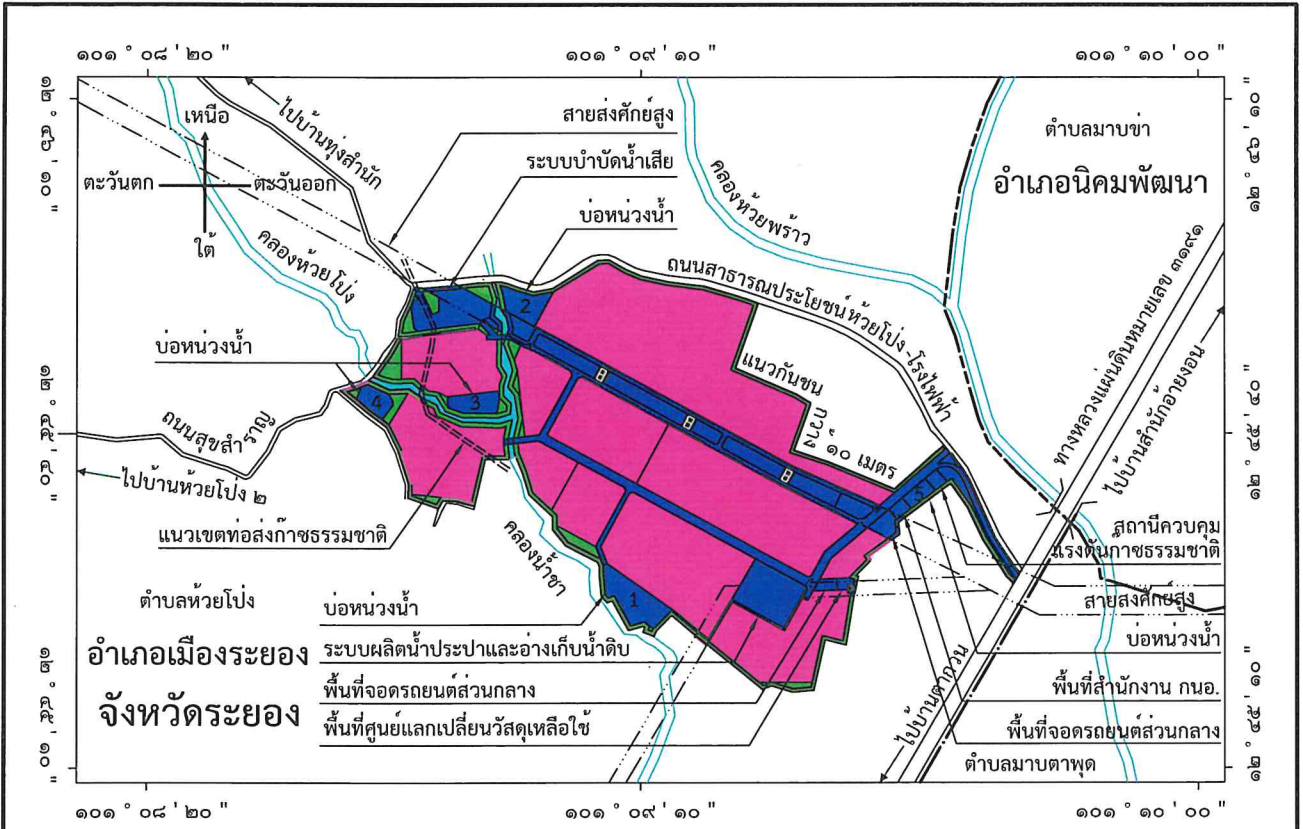
เลขาธิการคณะกรรมการนโยบายเขตพัฒนาพิเศษภาคตะวันออก

**แผนผังการใช้ประโยชน์ที่ดินในเขตส่งเสริมเศรษฐกิจพิเศษ
ท้ายประกาศคณะกรรมการนโยบายเขตพัฒนาพิเศษภาคตะวันออก
เรื่อง กำหนดเขตส่งเสริมเศรษฐกิจพิเศษ : นิคมอุตสาหกรรมเอ็กโกระยอง จังหวัดระยอง**

เนื้อที่ประมาณ ๖๒๑ ไร่ ๓ งาน ๐.๖ ตารางวา

มาตราส่วน ๑ : ๒๐,๐๐๐

๑,๐๐๐ ๐ ๑,๐๐๐ ๒,๐๐๐ ๓,๐๐๐ เมตร



สัญลักษณ์	การใช้ที่ดิน	เนื้อที่โดยประมาณ (ไร่)	ร้อยละ (%)
	พื้นที่ประกอบกิจการ	๔๒๑-๐-๑๗.๘	๖๗.๗๒
	พื้นที่ระบบสาธารณูปโภค	๑๓๘-๐-๑๘.๖	๒๒.๒๐
	พื้นที่สีเขียวและแนวกันชน	๖๒-๒-๖๔.๒	๑๐.๐๘
พื้นที่รวมทั้งหมด (ไร่)		๖๒๑-๓-๐๐.๖	๑๐๐.๐๐

เครื่องหมาย

- เขตอำเภอ
- เขตตำบล
- ==== ทางหลวง ถนน ทางสาธารณประโยชน์ ซอย
- ==== สะพาน
- ~~~~ แม่น้ำ คลอง ห้วย
- สายส่งค้ำยกสูง
- แนวเขตก่อสร้างอุตสาหกรรมชาติ

(นายคณิศ แสงสุพรรณ)

เลขาธิการคณะกรรมการนโยบายเขตพัฒนาพิเศษภาคตะวันออก